


Plangebied

 Uitwerkingsplan Harbour Village


Enkelbestemmingen

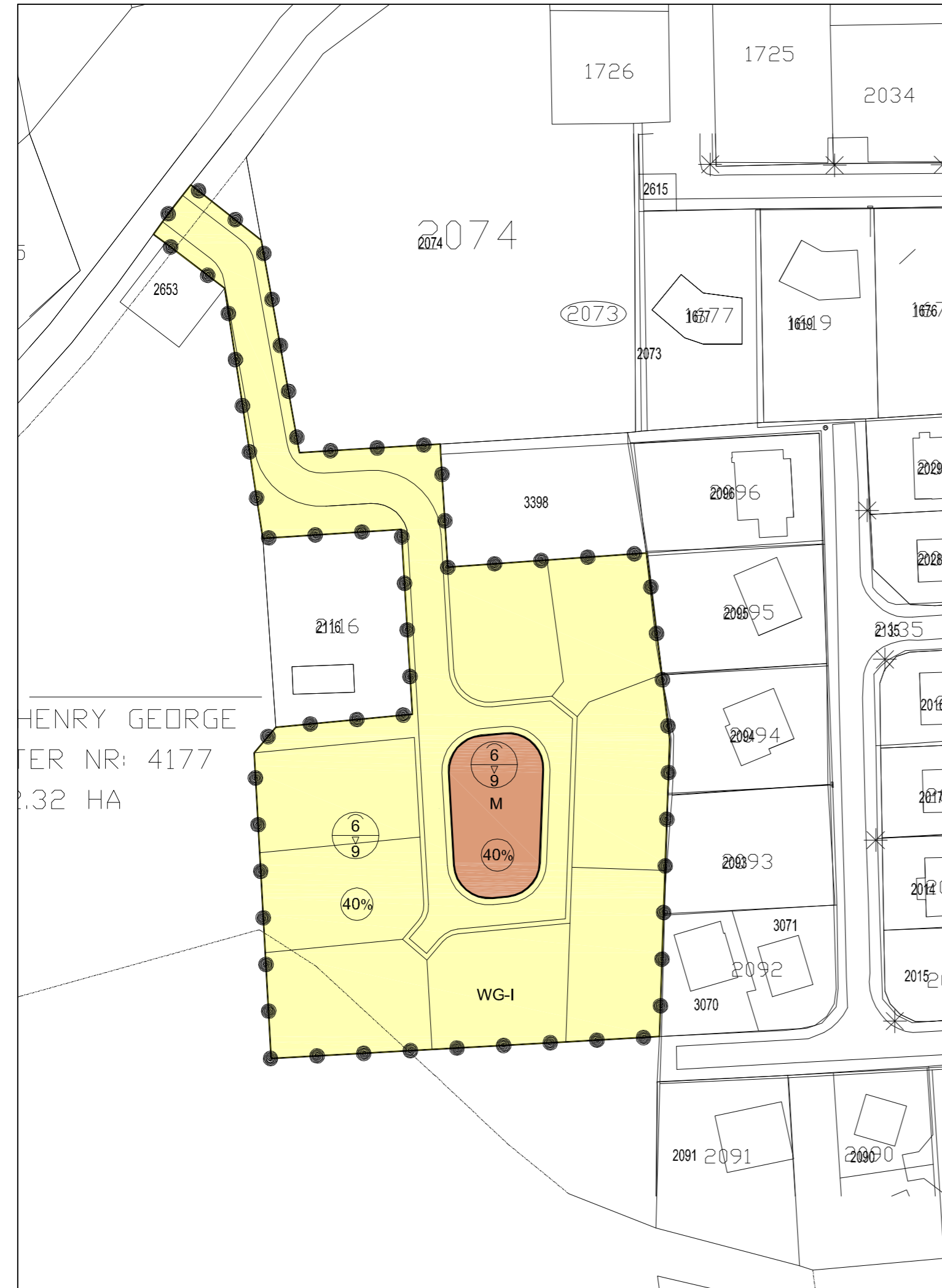
 M Maatschappelijk

 WG-I Woongebied - I

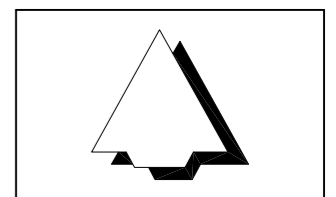
Maatvoeringen

 maximale goot- en bouwhoogte (m)

 maximum bebouwingspercentage (%)



status	datum	tervisielegging	get.
vastgesteld			
ontwerp			
voorontwerp			
concept	2 juni 2014		FJP



Openbaar Lichaam Bonaire

Uitwerkingsplan Kura Boneriano

code: 07-98-13

IDN: NL.IMRO.0000.UP001-CO01

formaat: 400 x 277 mm

schaal:

kaart: 01

Dienst Ruimtelijke Ontwikkeling en Beheer

Kaya Amsterdam 23
Kralendijk
Bonaire
Netherlands Antilles

telefoon: + 599 717 5130
fax: + 599 717 6980
e-mail:@bonairegov.com
website: <http://www.bonairegov.an>

